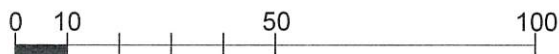
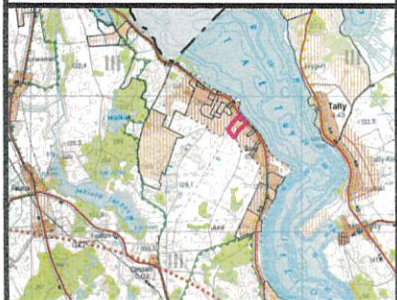


MIEJSCOWY PLAN ZAGOSPODAROWANIA PRZESTRZENNEGO CZĘŚCI WSI STARE SADY OBREB SADY GMINA MIKOŁAJKI POŁOŻONY W SĄSIEDZTWIE JEZIORA TAŁTY

SKALA 1:1000

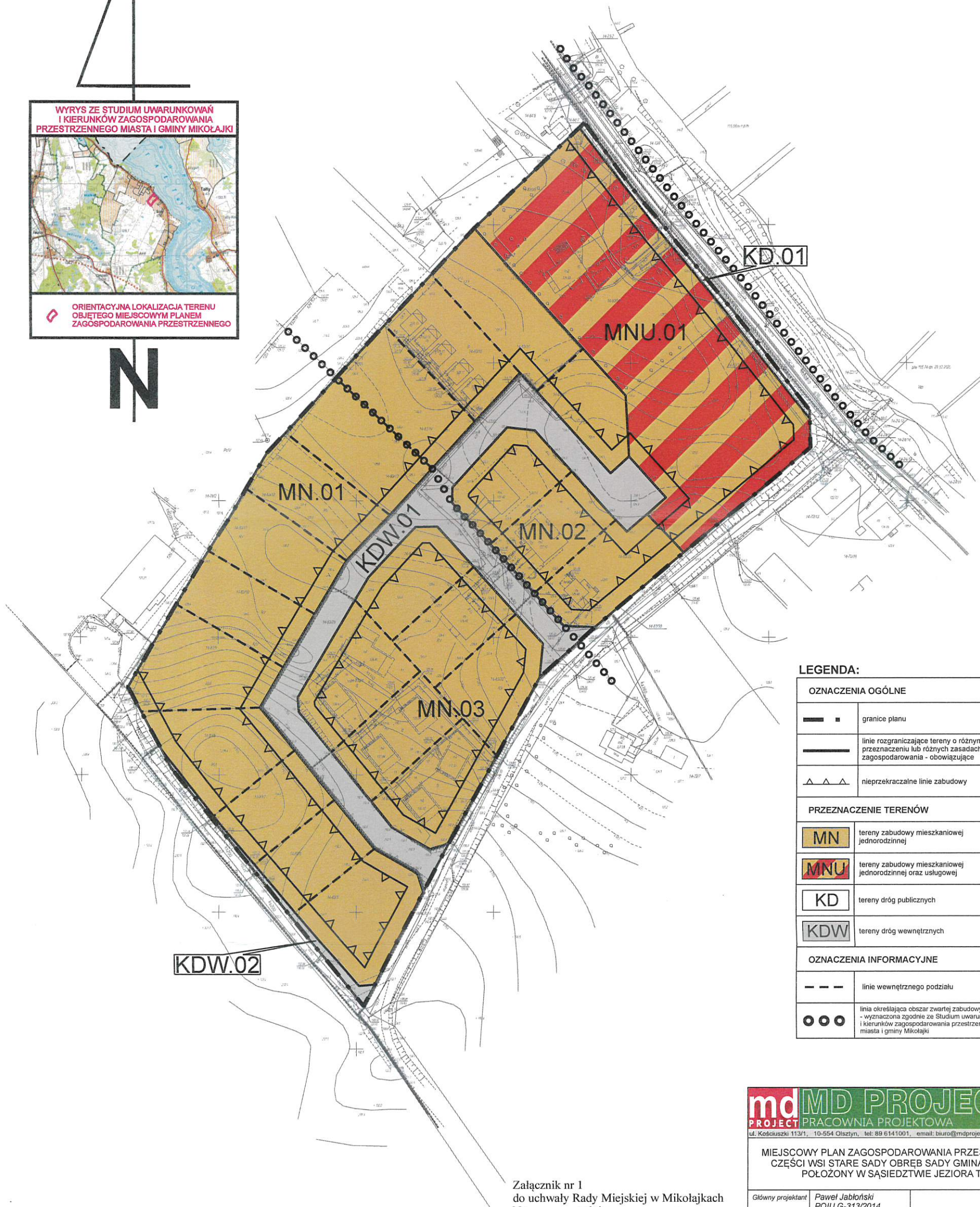


WYRYS ZE STUDIUM UWARUNKOWAŃ
I KIERUNKÓW ZAGOSPODAROWANIA
PRZESTRZENNEGO MIASTA I GMINY MIKOŁAJKI



ORIENTACYJNA LOKALIZACJA TERENU
OBJĘTEGO MIEJSCOWYM PLANEM
ZAGOSPODAROWANIA PRZESTRZENNEGO

N



LEGENDA:

OZNACZENIA OGÓLNE	
	granice planu
	linie rozgraniczające tereny o różnym przeznaczeniu lub różnych zasadach zagospodarowania - obowiązujące
	nieprzekraczalne linie zabudowy
PRZEZNACZENIE TERENÓW	
	tereny zabudowy mieszkaniowej jednorodzinnej
	tereny zabudowy mieszkaniowej jednorodzinnej oraz usługowej
	tereny dróg publicznych
	tereny dróg wewnętrznych
OZNACZENIA INFORMACYJNE	
	linie wewnętrznego podziału
	linia określająca obszar zwartej zabudowy wsi - wyznaczona zgodnie ze Studium uwarunkowań i kierunków zagospodarowania przestrzennego miasta i gminy Mikolajki

md PROJECT
PRACOWNIA PROJEKTOWA
ul. Kołosański 113/1, 10-554 Olsztyn, tel: 89 6141001, email: biuro@mdproject.eu, www.mdproject.eu

MIEJSCOWY PLAN ZAGOSPODAROWANIA PRZESTRZENNEGO
CZĘŚCI WSI STARE SADY OBREB SADY GMINA MIKOŁAJKI
POŁOŻONY W SĄSIEDZTWIE JEZIORA TAŁTY

Główny projektant	Paweł Jabłoński POIU G-313/2014
Projektant	Dariusz Łągana POIU G-156/2003

Załącznik nr 1
do uchwały Rady Miejskiej w Mikolajkach
Nr z dnia r.