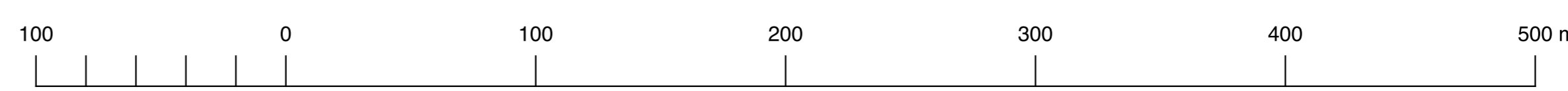


Miejscowy plan zagospodarowania przestrzennego dla terenu półwyspu Kusnort, obręb Tałty, gmina Mikołajki

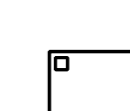
skala 1:2 000



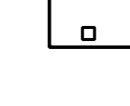
Legenda

OZNACZENIA OGÓLNE

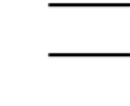
- granica planu
- linie rozgraniczające tereny o różnym przeznaczeniu lub różnych zasadach zagospodarowania
- oś widokowa
- dominanta krajobrazowa
- punkt widokowy
- granica OSOP Natura 2000 Puszcza Piska
- granica Mazurskiego Parku Krajobrazowego
- pomnik przyrody
- obszar wpisany do wojewódzkiego rejestru zabytków nieruchomych
- obiekty wpisane do gminnej ewidencji zabytków



stanowiska archeologiczne AZP



strefa ochrony sanitarnej



aleja przydrożna

PRZEZNACZENIE TERENÓW

- ZL - tereny lasów
- ZN - tereny zieleni chronionej
- ZP - teren zieleni parkowej
- R - tereny rolnicze
- KD - tereny dróg publicznych
- KDW - tereny dróg wewnętrznych
- T - tereny infrastruktury technicznej - telekomunikacja

